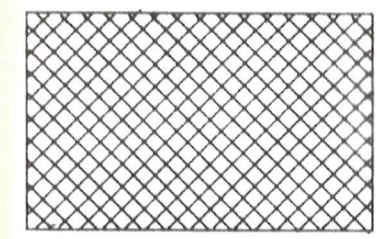
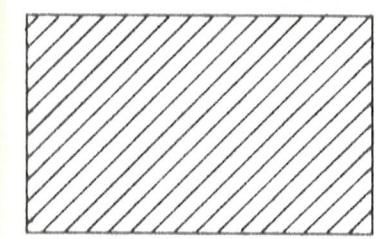


flächenhafte Biotope




sehr wertvoll




wertvoll



bedingt wertvoll

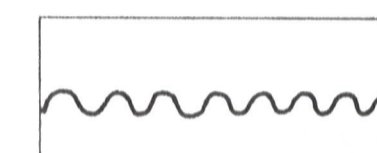


wenig wertvoll




ohne aktuellen Wert


Bäche



sehr wertvoll




wertvoll



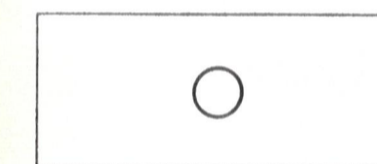
bedingt wertvoll

Kleingewässer (nach LN 1991)



hochwertige
Kleingewässer

(nach § 15a LNatSchG geschützt)



sonstige Kleingewässer


(nach § 15a LNatSchG geschützt)



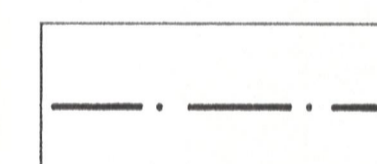
Teichanlagen

Knicks


(nach Mierwald und Fabricius)
(nach § 15b LNatSchG geschützt)



hochwertig




mittelwertig




geringwertig

§ 15a

nach § 15a LNatSchG
geschützte Biotope

Festgestellt durch GV-Beschluss vom
19.07.2000 gemäß § 6 Abs. 3 Satz 3
LNatSchG.

von Rein, Bürgermeister



Landschaftsplan Pölitz



Karte 12: Ökologische
Bewertung

Maßstab 1:5.000

Zentralstelle für Landeskunde des SHHB GmbH/
BfL Büro für Landschaftsentwicklung GmbH
24340 Eckernförde, Mühlentberg 10
Telefon: 04351/81811, Telefax: 04351/86368

Bearbeitung: März 1999