







-  sehr wertvoll
-  wertvoll
-  bedingt wertvoll
-  wenig wertvoll
-  ohne aktuellen Wert
-  Knicks / Feldhecke (§15bLNatSchG)

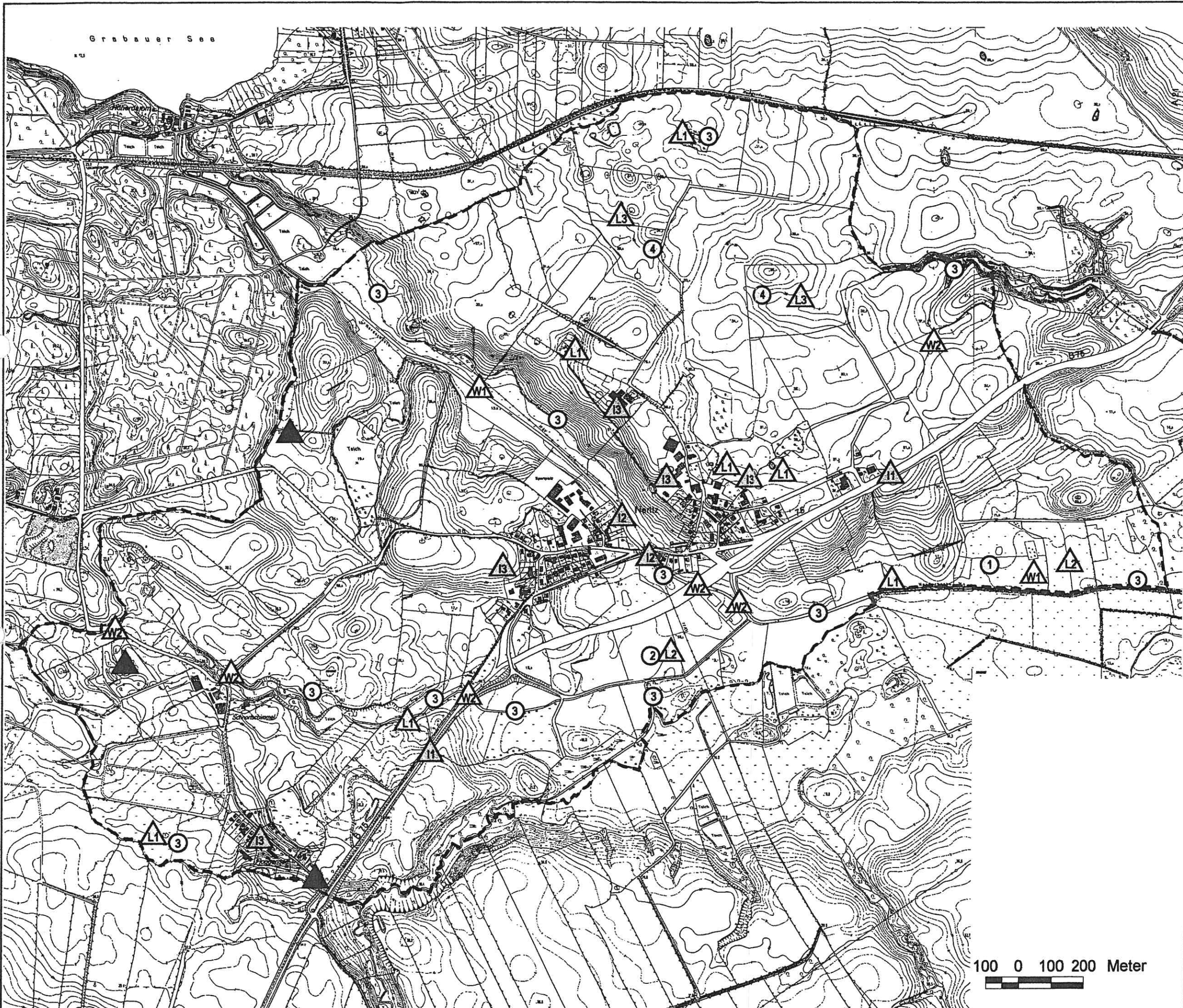
Landschaftsplan Neritz

 Karte 12: Ökologische Bewertung













Maßstab 1:10.000

Stand: Februar 2003

 Büro für Landschaftsentwicklung
 24340 Eckernförde, Mühlenberg 10
 Telefon: 04351/81811, telefax: 04351/86368
 e-mail: bfl-office@t-online.de

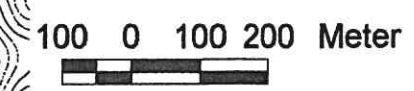


Konflikte und Defizite

-  Nährstoffeinträge durch landwirtschaftliche Nutzung
-  Entwässerung von Moorböden/ Feuchtgrünland
-  Verlust an Verbundstrukturen
-  Vorkommen nicht standortgerechter, heimischer Gehölze
-  naturferner Gewässerausbau
-  Verrohrung
-  Barrierewirkung von Str./Zerschneidung von Landschaftsräumen
-  vorh. Bebauung
-  vorh./geplante Bebauung im LSG
-  niedriger Anteil hochwertiges Feuchtgrünland
-  mangelnde Bodenfeuchtigkeit
-  fehlende Pufferzone zur angrenzenden Nutzung
-  fehlende Vernetzungsstrukturen

Landschaftsplan Neritz

 Karte 13:
 Konflikte und Defizite
 Maßstab 1:11.000
 Stand: Juli 2004



 Büro für Landschaftsentwicklung GmbH
 24340 Eckernförde, Mühlenberg 10
 Telefon: 04351/81811, Telefon: 04351/ 86368

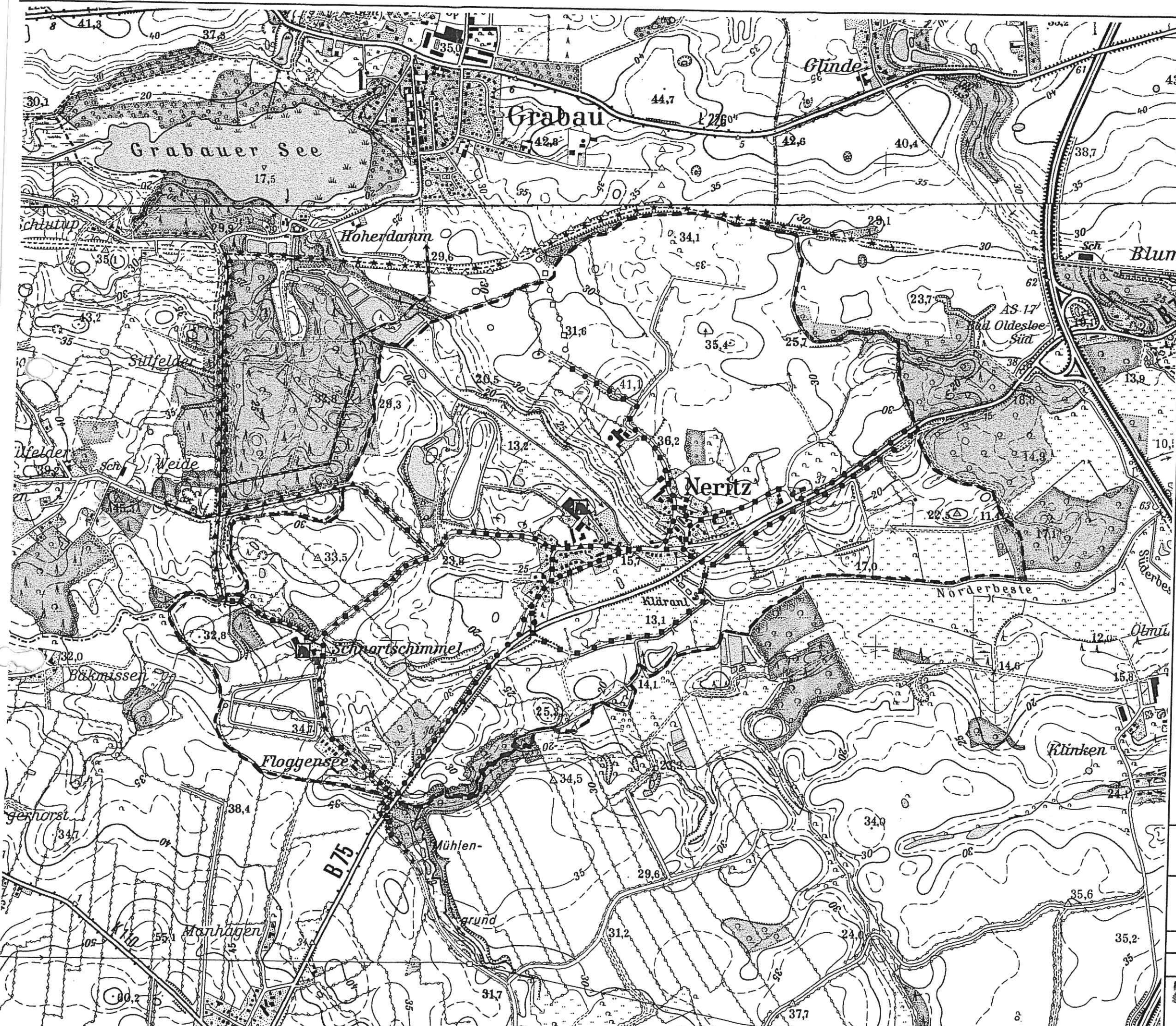


Landschaftsbildräume

- ① offene Moränenlandschaft nördöstlich von Neritz
- ② Tal der Norderbeste nördlich von Neritz
- ③ Tal der Norderbeste südöstlich von Neritz
- ④ Landschaft westlich von Neritz

Landschaftsplan Neritz

N ▲	Karte 14: Landschaftsbildräume
	Maßstab 1:15.000
Stand: 3/2003	
Büro für Landschaftsentwicklung GmbH 24340 Eckernförde, Mühlenberg 10 Telefon: 04351/81811, Telefon: 04351/ 86368 eMail: bfl-office@t-online.de	



Erholungsinfrastruktur

- Radwege - Bestand
- ○ ○ ○ Radwege - Verbindungsvorschlag
- ■ ■ ■ Wanderwege - Bestand
- □ □ □ Wanderwege - Verbindungsvorschlag
- ★ ★ ★ ★ Radrundwanderoute Kreis Stormarn
- ▬ Stormarnwanderweg
- ▲ ▲ ▲ ▲ Reitmöglichkeiten - Bestand
- △ △ △ △ Reitmöglichkeiten - Verbindungsvorschlag
- 🐎 Pferdebetrieb

Landschaftsplan Neritz

N
 Karte 15 :
 Erholungsinfrastruktur
 Maßstab 1:15.000
 Stand: 3/2003

Büro für Landschaftsentwicklung GmbH
 24340 Eckernförde, Mühlenberg 10
 Telefon: 04351/81811, Telefon: 04351/ 86368