





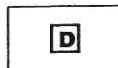



-  Landschaftsschutzgebiet (LRP 1998)
-  Besonders geschützte Biotope (LRP 1998)
-  Gewässerschutzstreifen (LRP 1998)
-  archäologisches Denkmal v. besonderer Bedeutung (§50 DSchG)
-  archäologisches Denkmal (§1DSchG)
-  besonderes Kulturdenkmal (§ 5 DSchG)
-  einfaches Kulturdenkmal (§ 1DSchG)
-  archäologisches Interessengebiet

## Landschaftsplan Neritz

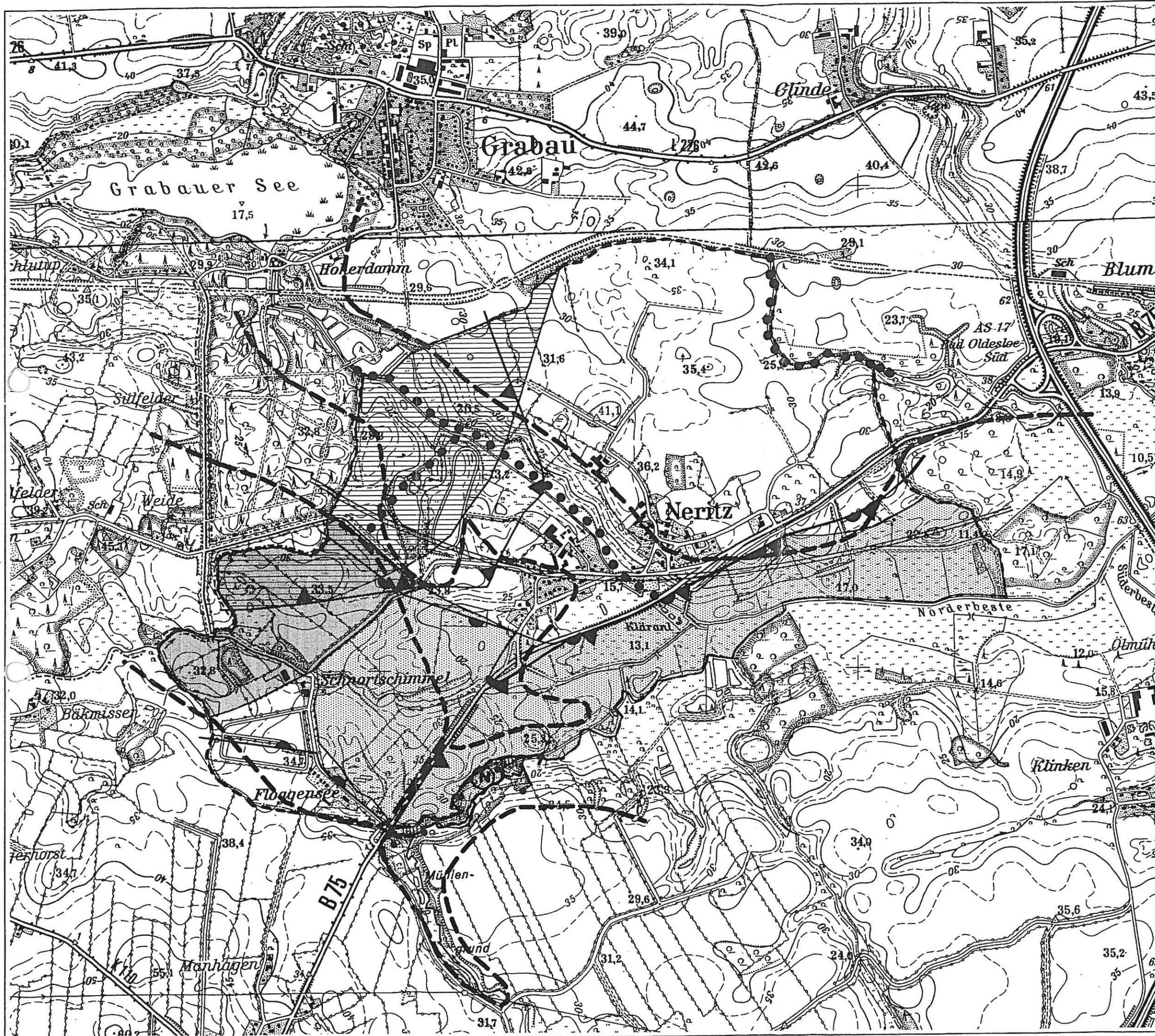
 Karte 1 : Bindungen

Maßstab 1:15.000

Stand: 10/2002





 Büro für Landschaftsentwicklung GmbH  
 24340 Eckernförde, Mühlenberg 10  
 Telefon: 04351/81811, Telefon: 04351/ 86368  
 eMail: bfl-office@t-online.de












**Planerische Vorgaben**

**Gesamtplanung**

-  Raum mit besonderer Bedeutung für Natur und Landschaft (Schwerpunkt- und Verbundachsenraum -Landesebene) (LRÖP '98, LProG '99)
-  Gebiet mit besonderer Bedeutung für Natur und Landschaft (RP '99)
-  Vorranggebiet für den Naturschutz (RP '99)
-  Schwerpunktbereich für die Erholung (RP '99, LRÖP '98, LRP '98)

**Natur- u. landschaftsbez. Planung**

-  Naturschutzgebiet, geplant
-  Gebiete mit besonderer Eignung zum Aufbau eines Schutzgebiets- und Biotopverbundsystems (LRP '98)
-  Schwerpunktbereich
-  Hauptverbundachse
-  Nebenverbundachse
-  Gebiete mit besonders ökologischer Funktion (LRP '98)
-  Geotope (schützenswerte geologische und geomorphologische Formen) (LRP '98)

**Landschaftsplan Neritz**

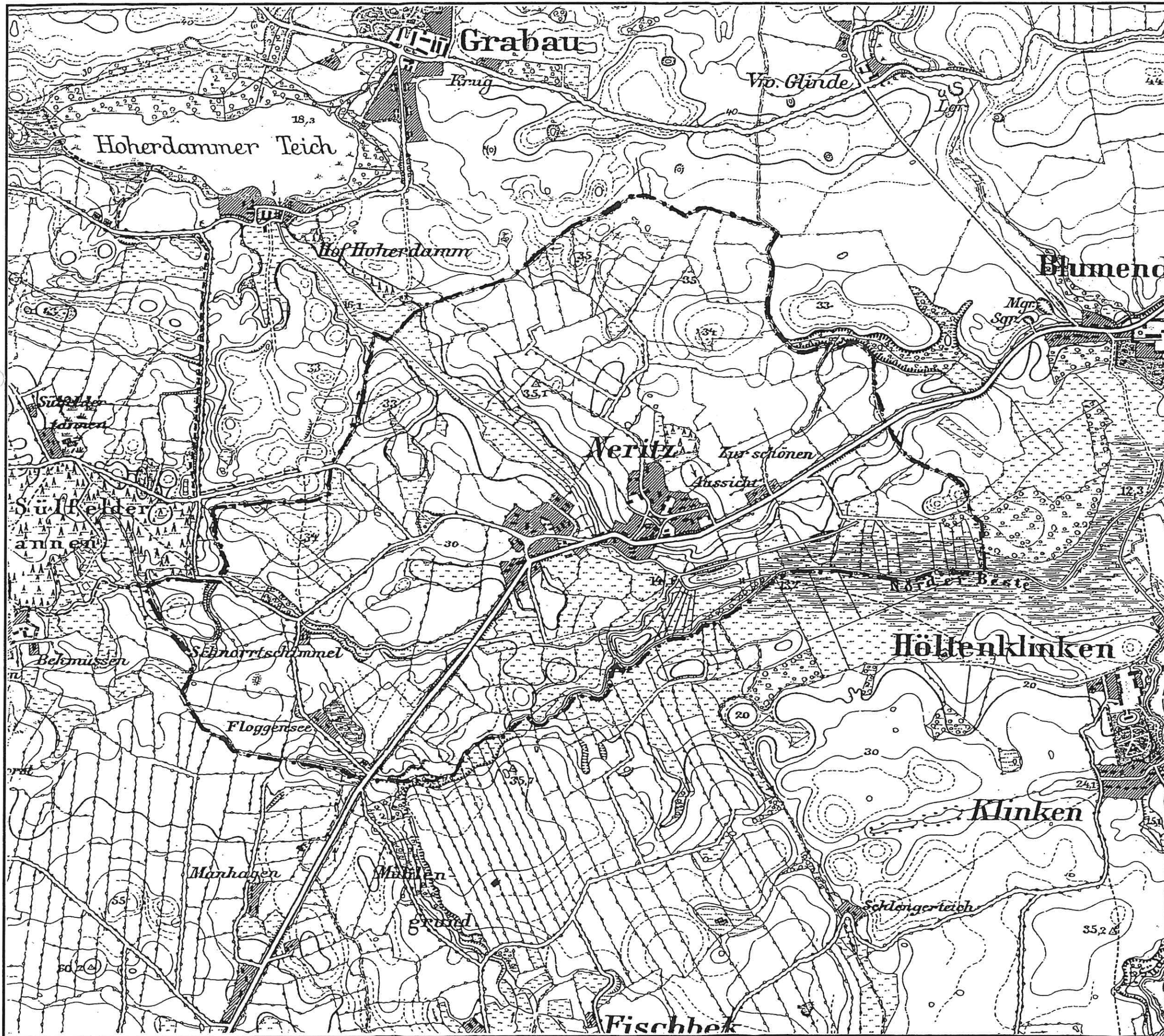
 Karte 2 : Planerische Vorgaben

Maßstab 1:15.000











Stand: 4/2003

 Büro für Landschaftsentwicklung GmbH  
 24340 Eckernförde, Mühlenberg 10  
 Telefon: 04351/81811, Telefon: 04351/ 86368  
 eMail: bfl-office@t-online.de

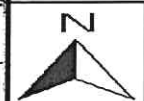




Flächennutzung 1880

-  Acker
-  Grünland
-  Feuchtgrünland
-  Moor
-  Laubwald
-  Nadelwald
-  Knick
-  Kleingewässer
-  Fließgewässer
-  Infrastruktur

**Landschaftsplan  
Neritz**



Karte 3:  
Flächennutzung 1880

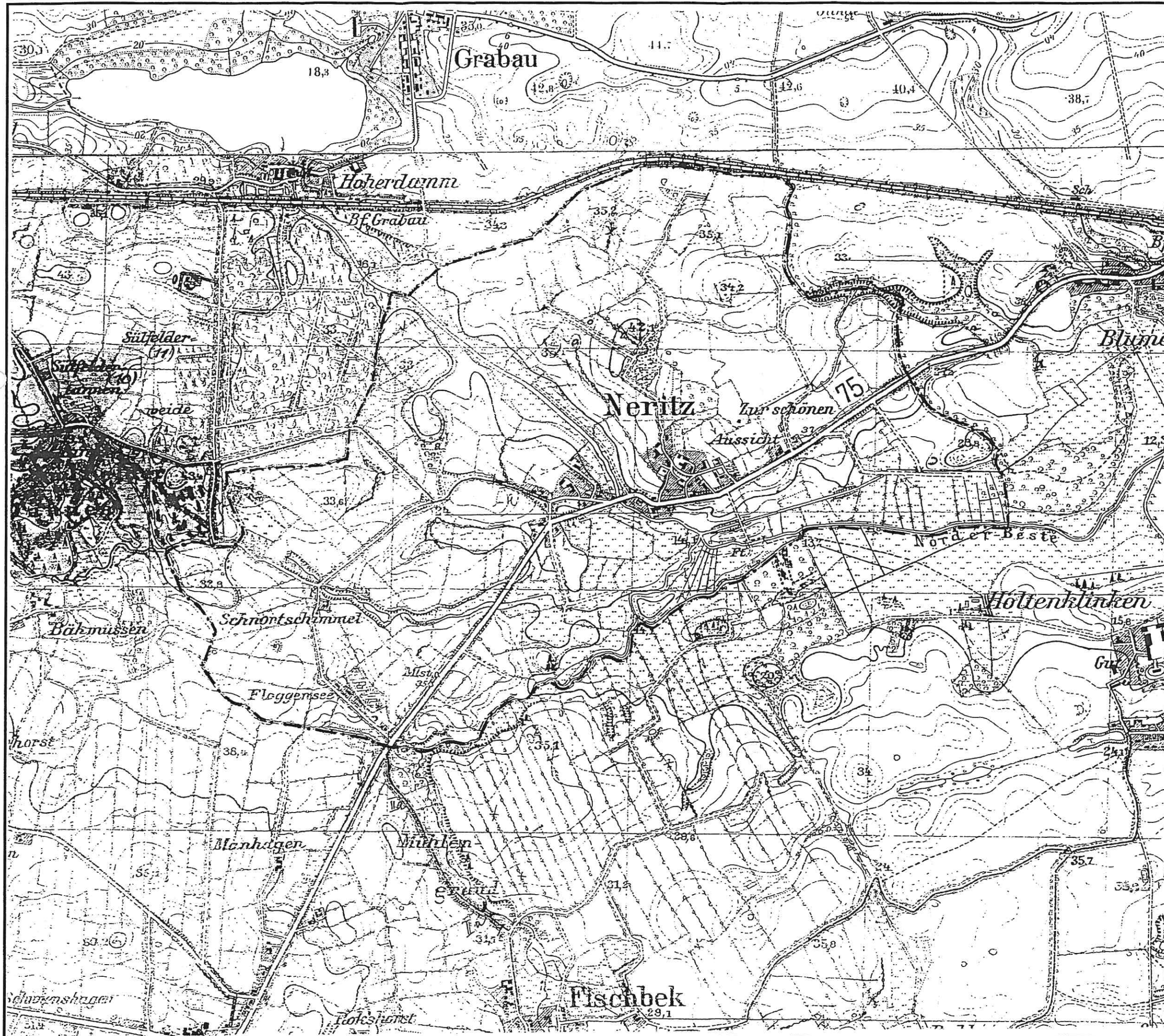
Maßstab 1: 15.000

Bearbeitung: September 2002












Büro für Landschaftsentwicklung GmbH  
 24340 Eckemförde, Mühlenberg 10  
 Telefon: 04351/81811, Telefax: 04351/86368  
 eMail: bfl-office@t-online.de





### Flächennutzung 1951/53

-  Acker
-  Grünland
-  Moor
-  Laubwald
-  Nadelwald
-  Knick
-  Kleingewässer
-  Fließgewässer
-  Infrastruktur

## Landschaftsplan Neritz



Karte 4:  
Flächennutzung 1951/53

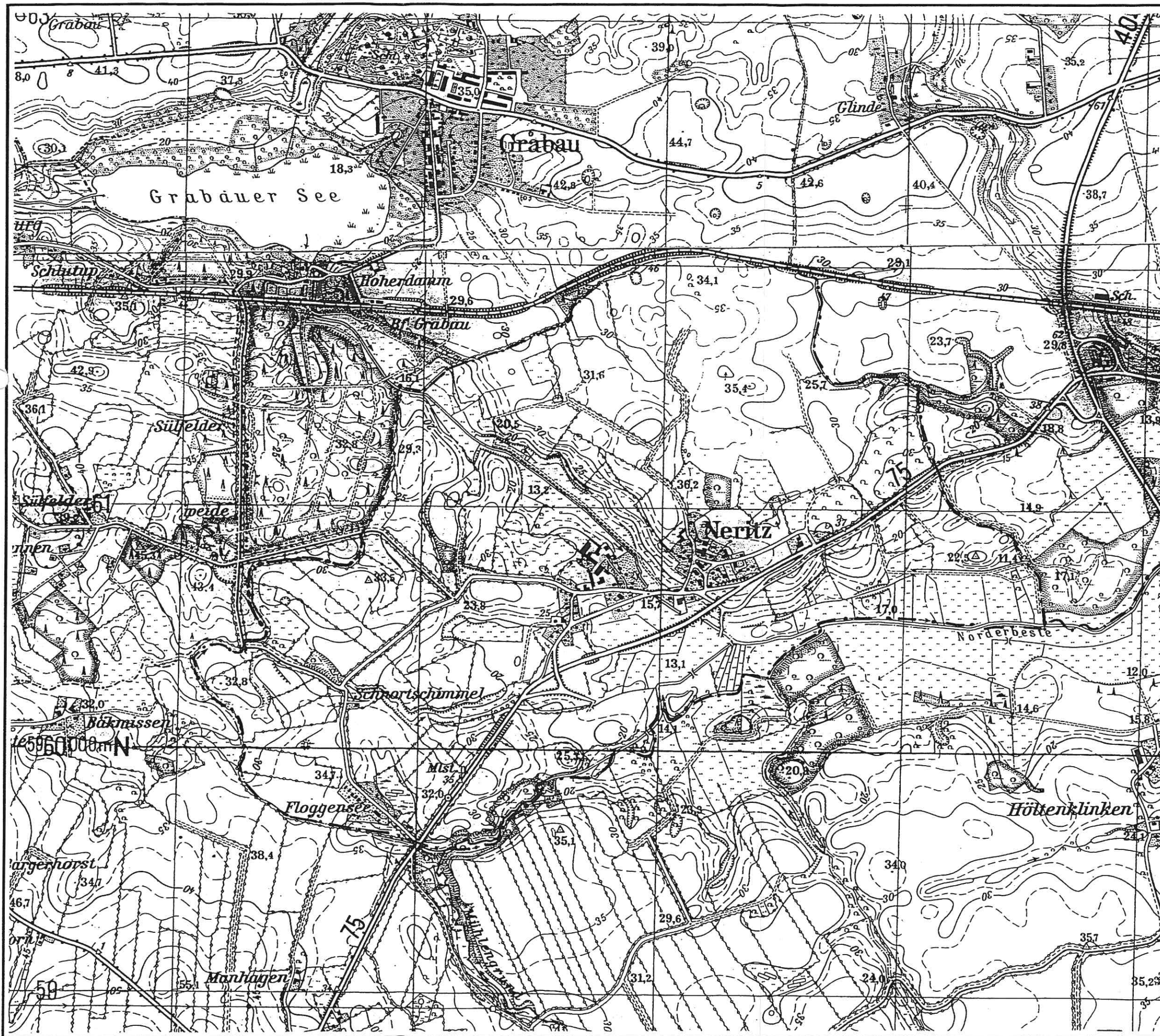
Maßstab 1: 15.000

Bearbeitung: September 2002











Büro für Landschaftsentwicklung GmbH  
24340 Eckernförde, Mühlenberg 10  
Telefon: 04351/81811, Telefax: 04351/86368  
eMail: bfl-office@t-online.de





Flächennutzung 1973/77

-  Acker
-  Grünland
-  Moor
-  Laubwald
-  Knick
-  Kleingewässer
-  Fließgewässer
-  Infrastruktur

**Landschaftsplan  
Neritz**



Karte 5:  
Flächennutzung 1973/77

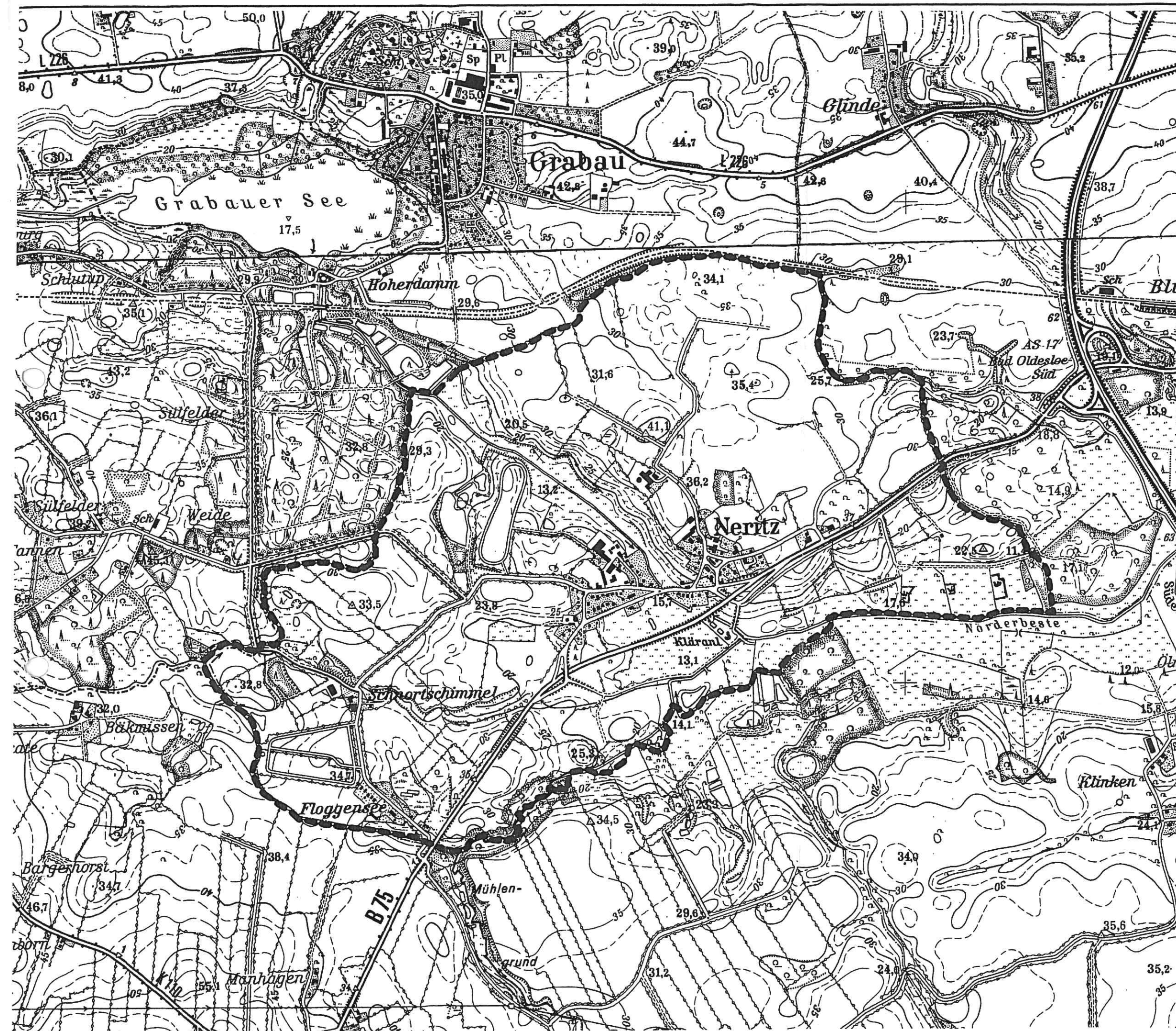
Maßstab 1: 15.000

Bearbeitung: September 2002




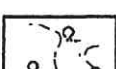






Büro für Landschaftsentwicklung GmbH  
24340 Eckernförde, Mühlenberg 10  
Telefon: 04351/81811, Telefax: 04351/86368  
eMail: bfl-office@t-online.de

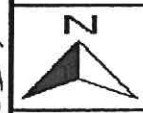




Flächennutzung 2002

-  Acker
-  Grünland
-  Moor
-  Laubwald
-  Knick
-  Kleingewässer
-  Fließgewässer
-  Infrastruktur

**Landschaftsplan  
Neritz**



Karte 6:  
Flächennutzung 2002

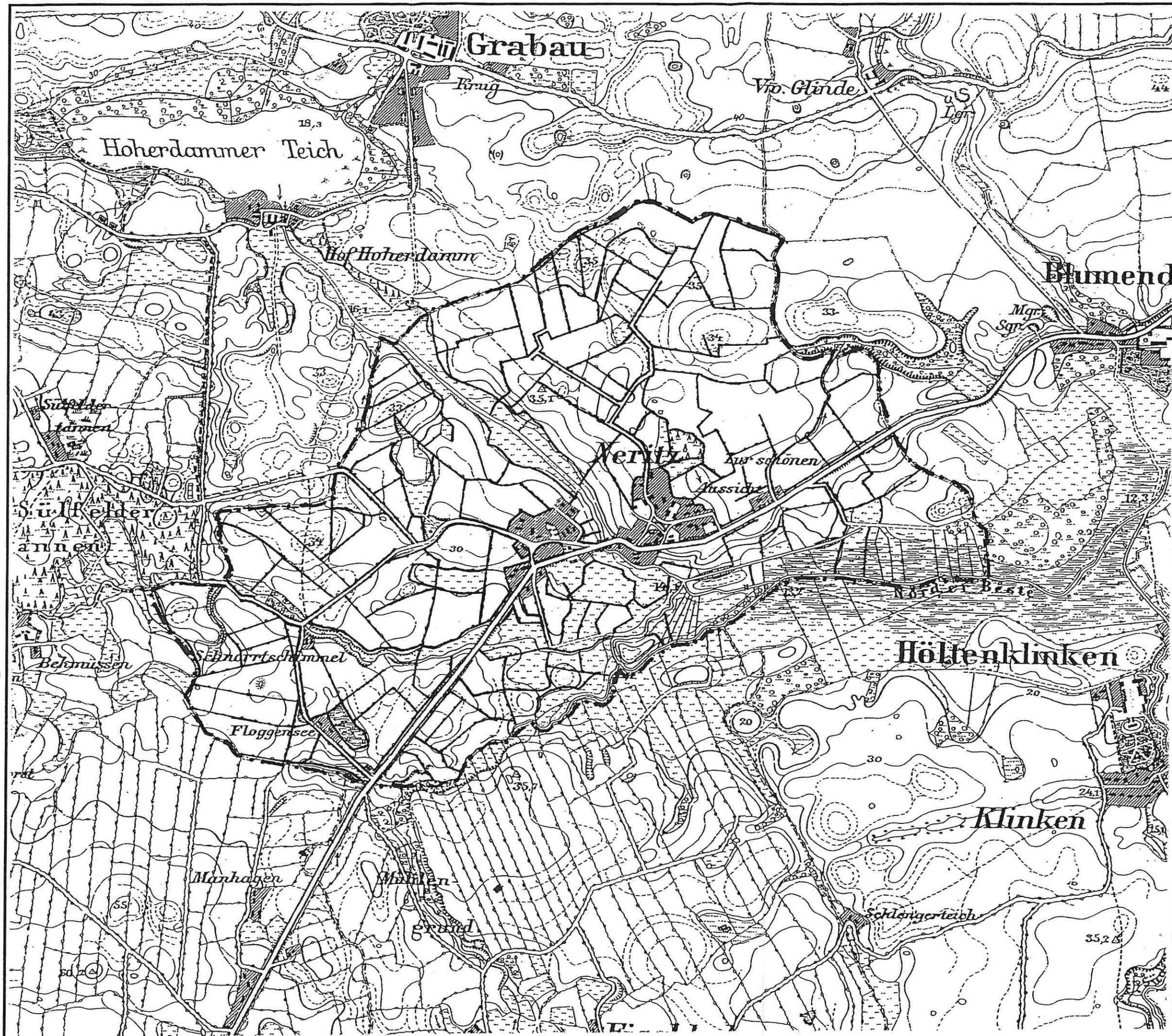
Maßstab 1: 15.000

Bearbeitung: September 2002

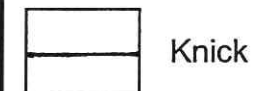


Büro für Landschaftsentwicklung GmbH  
24340 Eckernförde, Mühlenberg 10  
Telefon: 04351/81811, Telefax: 04351/86368  
eMail: bfl-office@t-online.de





Knicknetz 1880



Knick

## Landschaftsplan Neritz



Karte 7:  
Knicknetz 1880

Maßstab 1: 15.000

Bearbeitung: September 2002



Büro für Landschaftsentwicklung GmbH  
24340 Eckernförde, Mühlenberg 10  
Telefon: 04351/81811, Telefax: 04351/86368  
eMail: bfl-office@t-online.de





Knicknetz 2002



Landschaftsplan Neritz



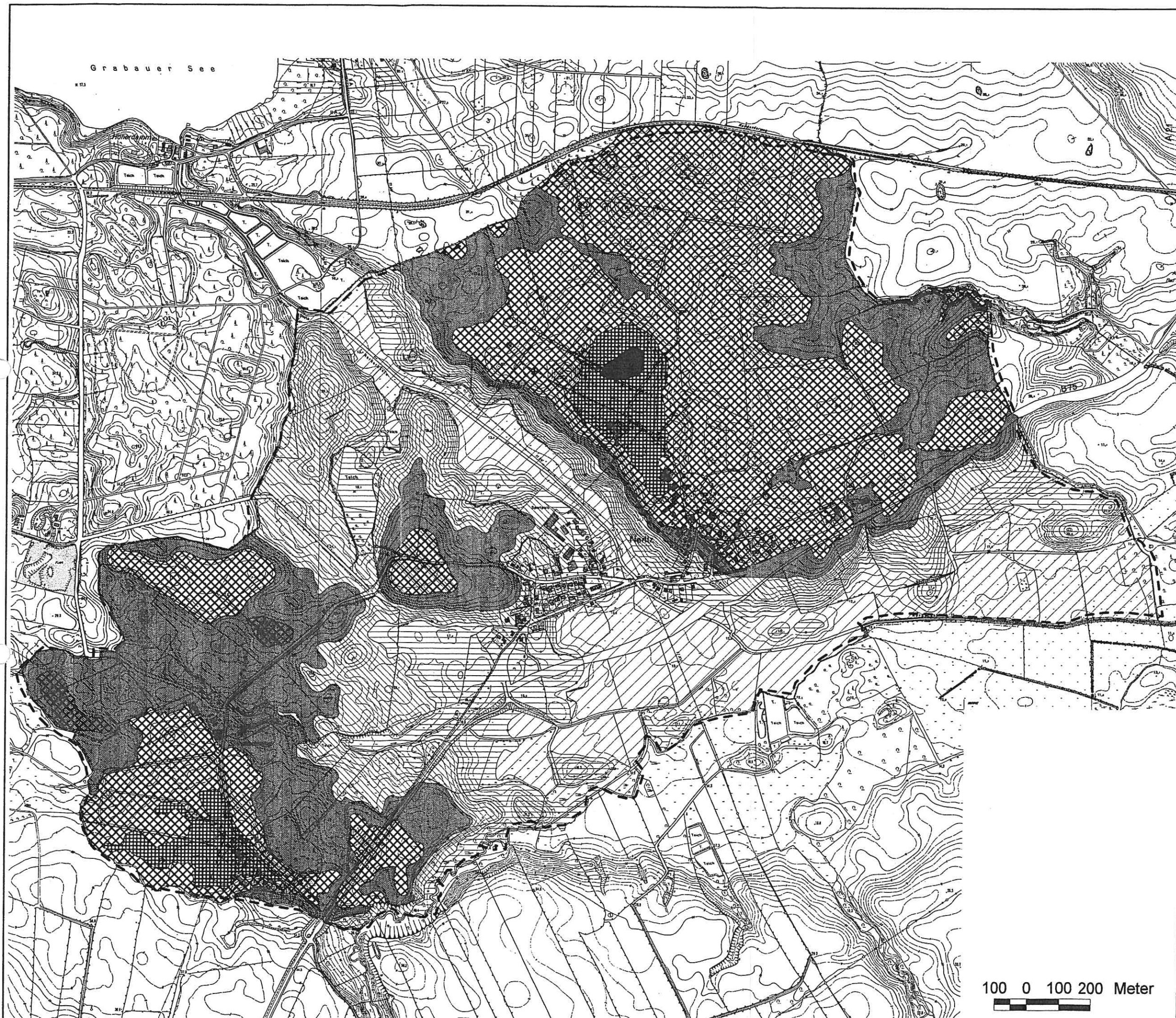
Karte 8 : Knicknetz 2002

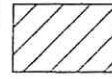






Maßstab 1:15.000

Stand: 3/2003

Büro für Landschaftsentwicklung GmbH  
 24340 Eckernförde, Mühlenberg 10  
 Telefon: 04351/81811, Telefax: 04351/ 86368  
 eMail: bfl-office@t-online.de





- Relief**
-  10m - 15m
  -  15m - 20m
  -  20m - 25m
  -  25m - 30m
  -  30m - 35m
  -  35m - 40m
  -  40m - 45m

**Landschaftsplan Neritz**

 Karte 9 : Relief

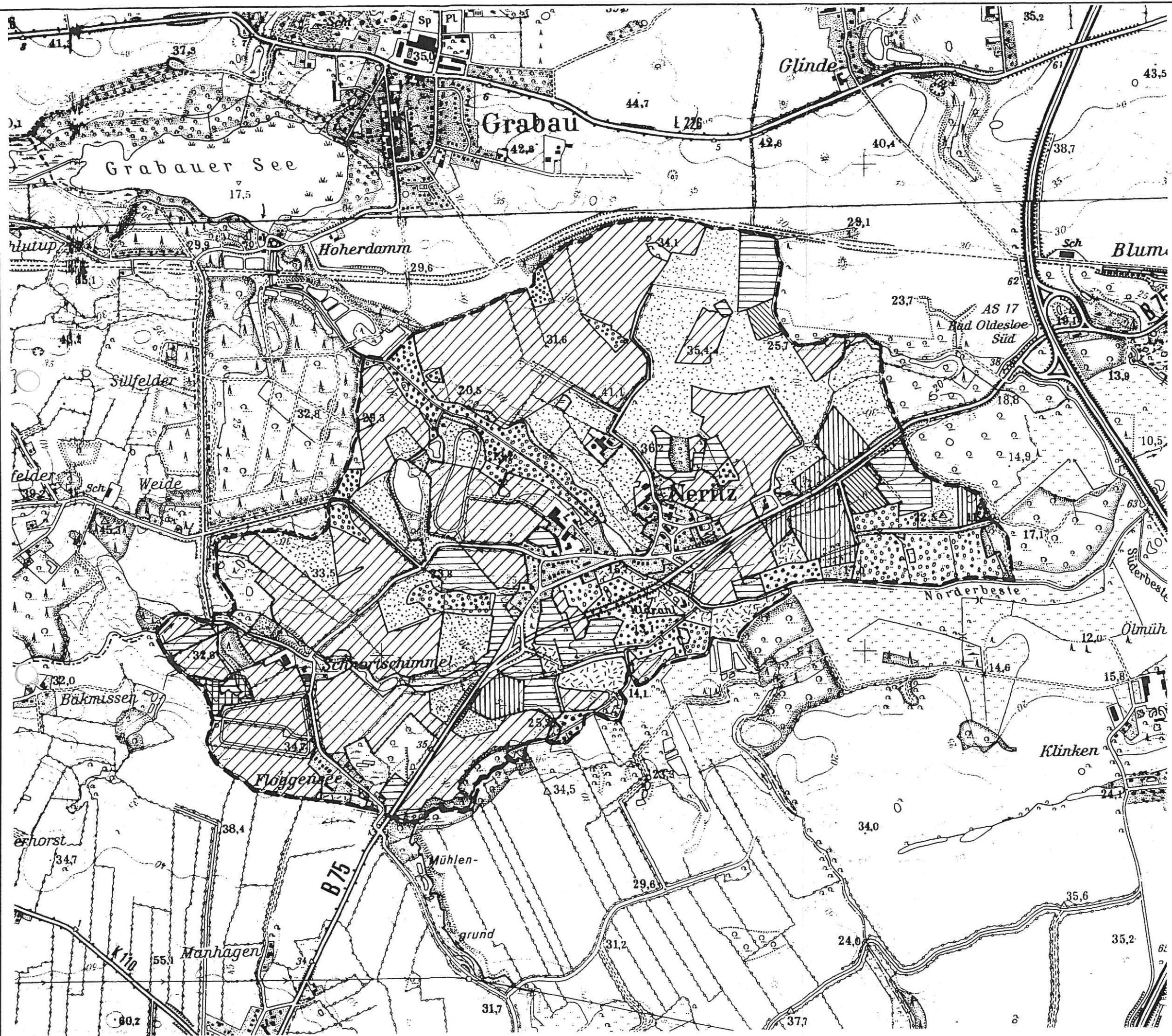
Maßstab 1:11.000

Stand:4/2003

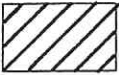





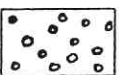


 Büro für Landschaftsentwicklung GmbH  
 24340 Eckenförde, Mühlenberg 10  
 Telefon: 04351/81811, Telefon: 04351/ 86368  
 eMail: bf-office@t-online.de







**Boden**

-  Sand
-  anlehmiger Sand
-  lehmiger Sand
-  stark sandiger Lehm
-  sandiger Lehm
-  Lehm
-  Moor
-  Lehm/Moor
-  Moor/Sand

**Landschaftsplan Neritz**

 Karte 10 : Boden  
 Maßstab 1:15.000  
 Stand: 10/2002

 Büro für Landschaftsentwicklung GmbH  
 24340 Eckernförde, Mühlenberg 10  
 Telefon: 04351/81811, Telefon: 04351/ 86368  
 eMail: bfl-office@t-online.de