







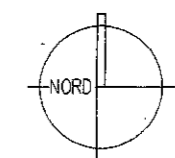
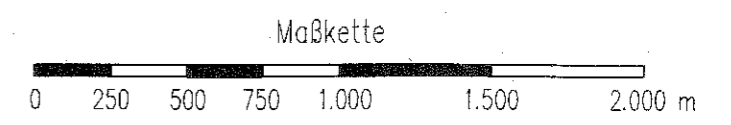


KNICKS UND FLÄCHENNUTZUNGEN 1953

-  Knicks
-  Ackerflächen
-  Wiese, Weide
-  Feucht- und Nassgrünland
-  Schilf/Röhricht
-  Wald- bzw. Gehölzflächen
-  Wasserflächen, Kleingewässer
-  Gebüsche, Einzelbäume



Maßstab 1:25.000



GEMEINDE LASBEK
KREIS STORMARN

LANDSCHAFTSPLAN

KARTE 4
FLÄCHENNUTZUNGEN UND KNICKNETZ
1953

PLANVERFASSER:

PLANLABOR
ARCHITEKTUR - STÄDTERAU - LANDSCHAFT
DIPLOM-ING. DETLEV STOLZENBERG
FREISCHAFFENDER ARCHITEKT
ST. JÜRGEN-RING 34 23584 LÜBECK
TEL. 0451 - 55 0 95 FAX 55 0 98



PLANSTAND: ENDGÜLTIGE PLANFASSUNG, MAI 2000