
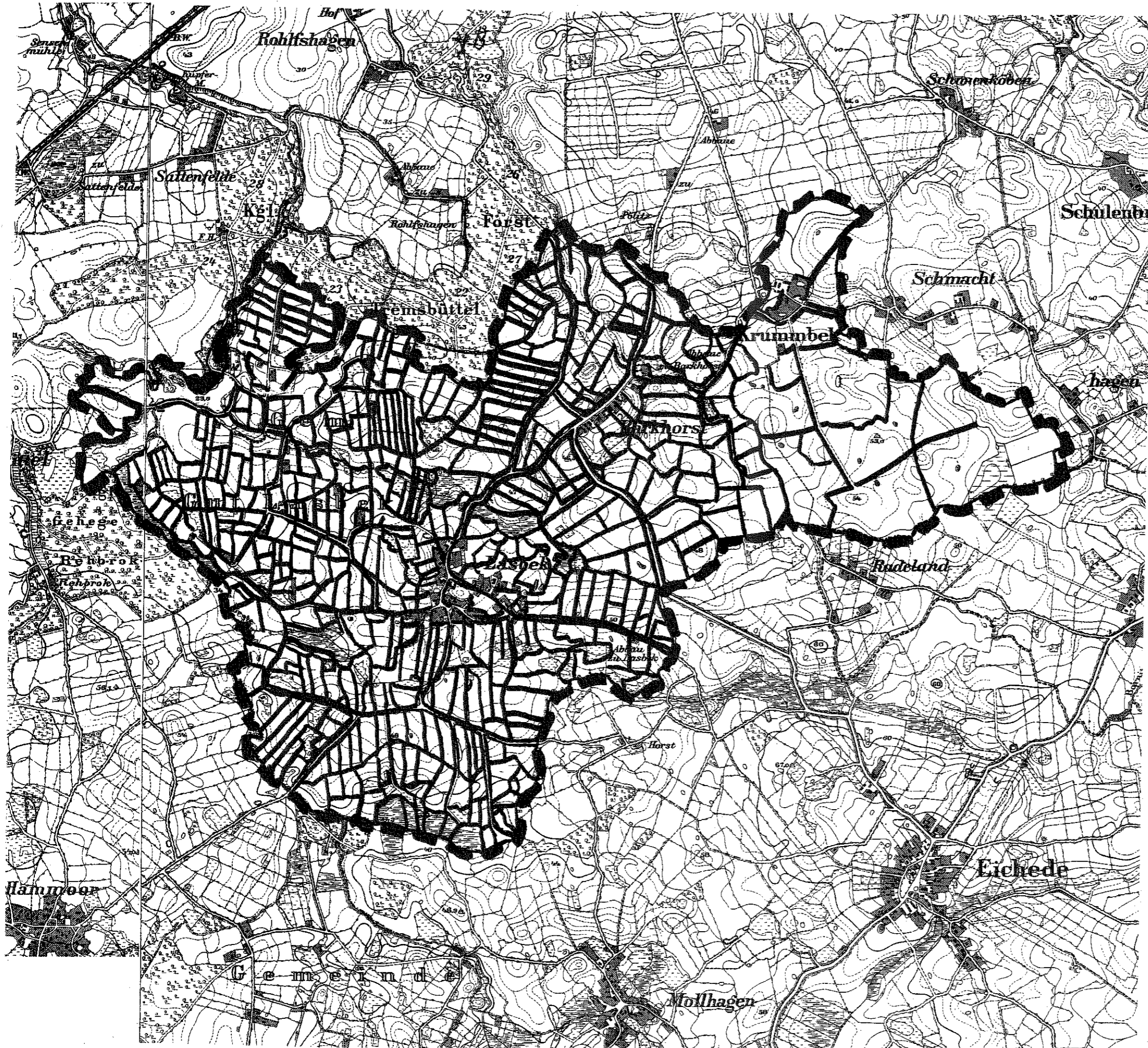



KNICKS UND FLÄCHENNUTZUNGEN 1880/81



Knicks



Ackerflächen




Wiese, Weide



Feucht- und
Nassgrünland



Schilf/Röhricht



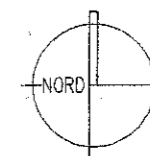
Wald- bzw. Gehölzflächen



Wasserflächen,
Kleingewässer




Gebüsch



Maßstab 1:25.000

Maßkette



GEMEINDE LASBEK

KREIS STORMARN

KARTE 3

FLÄCHENNUTZUNGEN UND KNICKNETZ
1880/81

LANDSCHAFTSPLAN

PLANVERFASSEN:



PLANSTAND: ENDGÜLTIGE PLANFASSUNG, MAI 2000

PLANLABOR

ARCHITECTUR - STÄDTETBAU - LANDSCHAFT

DPL ING. DETLEV STOLZENBERG

FREISCHAFFENDER ARCHITEKT

ST. JÜRGEN-RING 34 23564 L. O B E C K

TEL. 0451 - 55 0 95 FAX 55 0 96