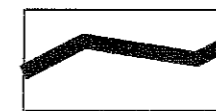



KNICKS UND FLÄCHENNUTZUNGEN

1789 - 1796




Knicks




Äcker




Eichen- und Buchenwald



Birken und andere Weichhölzer



Nadelwald



Busch, Gestrüpp oder Krat



Wiese



Erlen und anderes Bruchholz



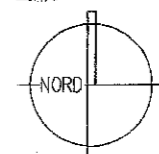
Moor



Heide

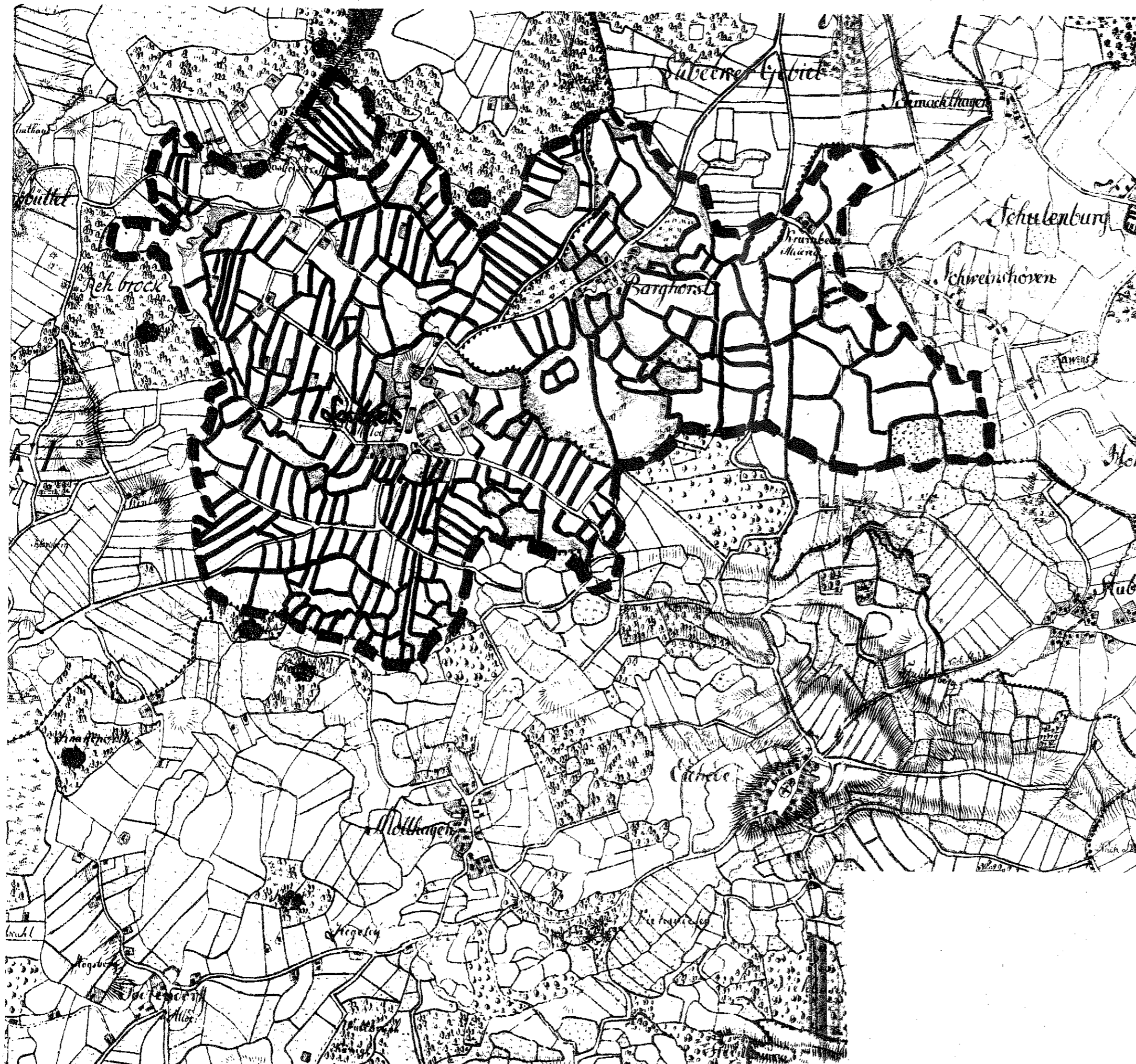
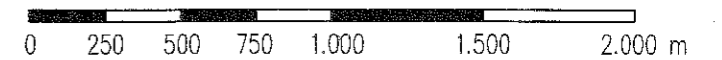


Heide mit Krat



Maßstab 1:25.000

Maßkette



GEMEINDE LASBEK
KREIS STORMARN

LANDSCHAFTSPLAN

KARTE 2

FLÄCHENNUTZUNGEN UND KNICKNETZ
1789 - 1796

PLANNERFASSER:



PLANSTAND: ENDCÜLTIGE PLANFASSUNG, MAI 2000

PLANLABOR

ARCHITEKTUR - STÄDTETBAU - LANDSCHAFT
DIPL. ING. DETLEV STOLZENBERG
FREISCHAFFENDER ARCHITEKT

ST. JÜRGEN-RING 34 23684 L Ü B E C K
TEL. 0451 - 35 0 35 FAX 35 0 36