



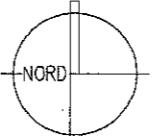


LEGENDE

-  GEEIGNETE FLÄCHE GEM. KREISGUTACHTEN
-  EIGNUNGSFLÄCHE FÜR WINDENERGIEANLAGEN GEM. TEILFORTSCHREIBUNG DES REGIONALPLANES
-  TATSÄCHLICH AUSGEWIESENE FLÄCHE FÜR WINDANLAGEN

SONSTIGES
 --- GRENZE DES RÄUMLICHEN GELTUNGSBEREICHES



GEMEINDE LASBEK **LANDSCHAFTSPLAN**
 KREIS STORMARN

KARTE 18
 FLÄCHEN FÜR WINDENERGIEANLAGEN

PLANNERFASSER:

PLANLABOR
 ARCHITEKTUR - STÄDTEBAU - LANDSCHAFT
 DIPL. ING. DETLEV STOLZENBERG
 FREISCHAFFENDER ARCHITEKT
 ST. JÜRGEN-RING 34 23564 L Ü B E O K
 TEL. 0451 - 35 0 95 FAX 35 0 96

PLANSTAND: ENDGÜLTIGE PLANFASSUNG, MAI 2000